



Informace o pozemku

Parcelní číslo: [st. 28/1](#) 

Obec: [Pošná \[548600\]](#) 

Katastrální území: [Proseč u Pošné \[726338\]](#)

Číslo LV: [219](#)

Výměra [m²]: 2752

Typ parcely: Parcela katastru nemovitostí


Mapový list: [KMD](#)

Určení výměry: Graficky nebo v digitalizované mapě


Druh pozemku: zastavěná plocha a nádvoří




Součástí je stavba

Budova s číslem popisným: [Proseč \[126331\]](#) ; č. p. 1; objekt občanské vybavenosti

Stavba stojí na pozemku: p. č. [st. 28/1](#)

Stavební objekt: [č. p. 1](#) 

Adresní místa: [č. p. 1](#) 

Vlastníci, jiní oprávnění

Vlastnické právo	Podíl
Kraj Vysočina, Žižkova 1882/57, 58601 Jihlava	
Hospodaření se svěřeným majetkem kraje	Podíl
Domov důchodců Proseč u Pošné, příspěvková organizace, Proseč 1, 39501 Pošná	

Způsob ochrany nemovitosti

Název

nemovitá kulturní památka

Seznam BPEJ

Parcela nemá evidované BPEJ.

Omezení vlastnického práva

Nejsou evidována žádná omezení.

Jiné zápisy

Nejsou evidovány žádné jiné zápisy.

✚ Řízení, v rámci kterých byl k nemovitosti zapsán cenový údaj

Nejsou evidována žádná řízení, v rámci kterých byl zapsán cenový údaj k nemovitosti.

Nemovitost je v územním obvodu, kde státní správu katastru nemovitostí ČR vykonává [Katastrální úřad pro Vysočinu](#),
[Katastrální pracoviště Pelhřimov](#) 